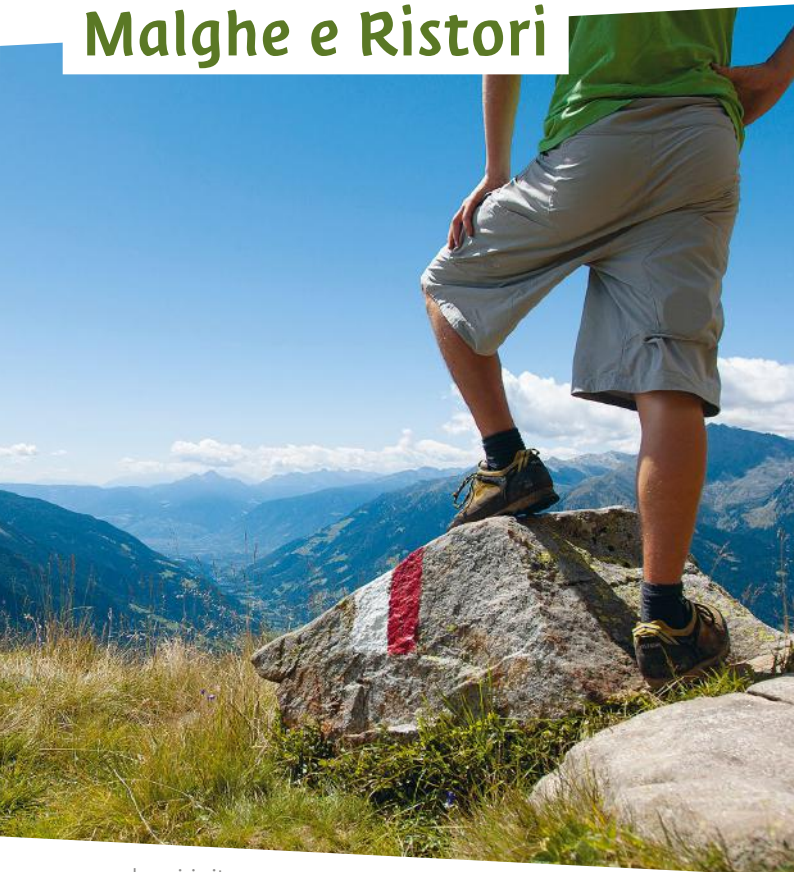


Malghe e Ristori



votate la vostra

Malga
dell'anno

Quale malga della Val Passiria si aggiudicherà il titolo „Malga dell'anno 2017”? Scegliete la malga o il rifugio che Vi ha impressionato di più e consegnate il ritaglio in uno degli uffici turistici della Valle.

Siamo curiosi chi vincerà (la competizione)! La malga vincitrice verrà presentata l'anno successivo nella guida “Malghe e Ristori”.

La mia malga preferita



Caro ospite!









In quanto meta escursionistica di numerosi turisti, le malghe della Val Passiria rivestono da sempre un ruolo di particolare importanza. La loro importanza non si limita però esclusivamente al turismo. Già il fatto che due terzi del patrimonio zootecnico trascorrono circa tre mesi sulle malghe, nonché la circostanza che quasi la metà della superficie totale della valle è costituita dalle malghe, testimoniano il loro grande valore economico per la regione. Tra le 52 malghe e ristori si trovano 6 a Rifiano, 16 a S. Martino, 10 a S. Leonardo e 20 nell'Alta Val Passiria. Una posizione particolare, unica in Alto Adige, è assunta dalle due malghe più grandi della valle, le quali occupano il fondovalle di Plan e Corvara nell'Alta Val Passiria. Sono le cosiddette "Gerichtsalmen" Lazins (1.600 ha) e Timmels (1.800 ha), sulle quali ogni contadino nella valle ha il diritto di far pascolare il suo bestiame.





Oltre le malghe invitano numerosi ristori e rifugi per fermarsi.

Cari ospiti, scoprite le malghe e ristori della Val Passiria e godeteVi la bellezza del paesaggio. La presente guida alle malghe Vi fornirà una visione generale. Vi auguriamo tante giornate escursionistiche ricche di emozioni!

Associazione Turistica della Val Passiria

LEGENDA

-  punto di partenza
-  numero del sentiero
-  dislivello
-  tempo di percorrenza
-  grado di difficoltà
-  orari estivi d'apertura
-  giorno di riposo
-  orari invernali d'apertura

-  percorso adatto a passeggini e carrozzine
-  raggiungibile in macchina
-  pernottamento
-  parco giochi



RIFIANO-CAINES

N.	NOME	ALTEZZA	PAG.
01	Bergrast	1.200	06
02	Brunner	1.100	06
03	Hochegger	820	07
04	Obisellalm	2.160	07
05	Unteröberst	1.400	08
06	Walde	1.319	08

S. MARTINO

N.	NOME	ALTEZZA	PAG.
07	Breiteben	1.035	09
08	Bucherkeller	650	09
09	Christlhof	1.132	10
10	Fartleis Alm	1.470	10
11	Gomp Alm	1.800	11
12	Haashof	1.536	11
13	Hirzerhütte Tallner Alm	1.983	12
14	Jaufenblick	850	12
15	Magdfeld	1.100	13
16	Mahdalm	2.000	13
17	Naserhof	1.350	14
18	Pfandler Alm	1.350	14
19	Pfeiftal	745	15
20	Resegger Alm	1.983	15
21	Valser Alm	1.960	16
22	Valtelehof	1.200	16

S. LEONARDO

N.	NOME	ALTEZZA	PAG.
23	Auerhof	1.350	17
25	Flecknerhütte	2.100	22
26	Hinterbruggerhof	800	22
27	Jaufen Alm	1.850	23
28	Schnitzerhof	850	23
29	Seebergalm	1.740	24

S. LEONARDO

N.	NOME	ALTEZZA	PAG.
30	St. Anna Pfistradalm	1.350	24
31	Wans	1.440	25
32	Wanseralm	1.640	25

ALTA VAL PASSIRIA

N.	NOME	ALTEZZA	PAG.
33	Egger Grub Alm	1.929	26
34	Faltmaralm	1.682	26
35	Faltschnalalm	1.871	27
36	Grünbodenhütte	2.000	27
37	Hochalm	2.174	28
38	Hochfirst	1.800	28
39	Lazins	1.782	30
40	Lazinser Alm	1.860	30
41	Morx Puite	1.540	31
42	Obere Gostalm	1.990	31
43	Oberglanegg Alm	2.062	32
44	Rifugio Monteneve	2.355	32
45	Rifugio Petrarca	2.875	33
46	Rifugio Plan	2.979	33
47	Schartalm	1.850	34
48	Schneid Alm	2.159	35
49	Seeberalm	1.847	35
50	Timmelsalm	2.000	36
51	Ulfaseralm	1.601	37
52	Untere Gostalm	1.854	37

IMPRESSO

A CURA DI: Associazione Turistica Val Passiria

IMMAGINI: Associazione Turistica Val Passiria

GRAFICA & STAMPA: www.lanarepro.com · Lana

© 2016 Associazione Turistica Val Passiria

DIECI REGOLE PER LA SICUREZZA IN MONTAGNA

- 1 Pianificate la Vostra gita a tavolino: informazioni su lunghezza e difficoltà sono indispensabili per la programmazione di qualsiasi escursione in montagna. Prima di partire, informate qualcuno sulla Vostra meta.
- 2 InformateVi bene sulle previsioni del tempo: consultate il bollettino meteo e osservate attentamente qualsiasi cambiamento del tempo. In più, i gestori dei rifugi riescono a dare delle informazioni dettagliate sulla situazione meteo locale.
- 3 Valutate oggettivamente la Vostra forma fisica e scegliete un'escursione adeguata. Partite di primo mattino e calcolate un margine di tempo sufficiente, in modo da rientrare prima dell'imbrunire.
- 4 Scegliete una velocità di marcia moderata e regolare. Prevedete parecchie pause, specialmente quando fate delle escursioni con bambini.
- 5 Bevete abbondantemente! Le bevande più adatte sono acqua, tè o succhi naturali. Si consiglia di mangiare prodotti ricchi di carboidrati e proteine, come pane integrale, frutta secca, noci ecc.
- 6 Scegliete l'attrezzatura adeguata – specialmente per quanto riguarda le calzature, che devono consentire un passo fermo e proteggere le articolazioni.



- 7 Mettete dell'abbigliamento leggero e funzionale, ma non dimenticate mai di mettere nello zaino dei capi che riparano dal freddo e dalla pioggia. Anche un piccolo kit di pronto soccorso non dovrebbe mai mancare.
- 8 Abbiate riguardo dei più deboli del Vostro gruppo. Informate altri escursionisti circa eventuali pericoli e, se del caso, prestate il primo soccorso.
- 9 Rispettate la natura: evitate i rumori, non abbandonate i rifiuti e proteggete la vegetazione. Rispettate le specie protette. Seguite sempre i sentieri indicati.
- 10 Consultate la Vostra cartina con regolarità e, in caso di dubbio, tornate indietro in tempo.

Hier finden Sie
„Echte Qualität
am Berg“
Qui trovate
"Pura qualità
di montagna"

Pura qualità in montagna

L'iniziativa "pura qualità in montagna" designa albergatori e proprietari di locande sulle malghe che conducono la loro attività in maniera esemplare e con molta dedizione e che offrono autentica qualità in montagna. L'onorificenza "vera qualità in montagna" è dedicata a tutte quelle attività che si sottopongono ad un test di autovalutazione che valuta la qualità enogastronomica, la qualità dell'ambiente e, se disponibile, la qualità della struttura ricettiva. Inoltre, l'iniziativa serve come impulso per un ulteriore aumento della qualità ed in questo modo è garante di qualità e piacere in montagna.



O2 10 PUNTI



RISTORO BRUNNER


1.100 m

Fam. Hofer, Vernurio

Tel. +39 0473 241 036

Cell. +39 339 827 325 7

gasthaus-brunner@rolmail.net

 Rifiano

 5

 600 m

 1,5 h

 medio

 III-XI

 MA



03 10 PUNTI



RISTORO HOCHEGGER

820 m

Fam. Rottensteiner, Vernurio

Tel. +39 0473 241 040

- 📍 Rifiano | Saltusio
- NR 5+10 | 4
- 🚰 320 m
- 🕒 1 h
- 📶 facile
- ☀️ fine III - metà XI
- 🔑 VE



04 20 PUNTI



MALGA OBISELLALM

2.160 m

Martina Gufler, Vernurio

Cell. +39 345 507 893 1

- 📍 "Obersthöfe" Vernurio
- NR 5 0 21a+21
- 🚰 760 m
- 🕒 2 h o 2,5 h
- 📶 medio
- ☀️ VII - fine X



05 20 PUNTI



RISTORO UNTERÖBERST 1.400 m

.....
Josef Lamprecht, Vernurio

Tel. +39 0473 241 092

Cell. +39 349 256 488 1

www.gasthausunteroeberst.com

- parcheggio Vernurio | Tirolo, Croce Tirolo
- NR 5 | 6+24+21+24a
- 300 m | 600 m
- 45 min. | 2,5 h
- facile | medio
- Pasqua - Ognissanti
- DO



06 20 PUNTI



ALBERGO WALDE 1.319 m

.....
Fam. Prünster, Vernurio

Tel. +39 0473 241 198

Cell. +39 333 452 226 7

www.gasthof-walde.com | info@gasthof-walde.com

- parcheggio Vernurio
- NR 24
- 200 m
- 45 min.
- facile
- III-XI
- GI
- da gennaio DO + giorni festivi



07 20 PUNTI



ALBERGO BREITEBEN

1.035 m

Anna Wilhelm, Pianlargo

Tel. +39 0473 656 249

Cell. +39 346 674 920 9

www.gasthof-breiteben.it | info@gasthof-breiteben.it

- S. Martino | S. Leonardo | Plata
 - 3+4 | "Passerschlucht" + 6 | 6
 - 450 m | 350 m | ↓100 m
 - 2 h | 1,5 h | 30 min.
 - medio | medio | facile
 - I-XII
 - LU
- (VI-IX nessun giorno d. rip.)



(da Plata)

08 10 PUNTI



RISTORO BUCHERKELLER

650 m

Erika Walzl, S. Martino

Tel. +39 0473 650 015

Cell. +39 349 513 690 0

www.bucherkeller.it

- S. Martino | S. Leonardo
- 5 | 30+5
- 50 m | ↓50 m
- 20 min. | 1 h
- facile
- III-XI
- MA
- da metà febbraio VE, SA+DO



09 20 PUNTI



RISTORO CHRISTLHOF 1.132 m

.....
Josef Ennemoser, S. Martino

Tel. +39 0473 656 246

Cell. +39 347 042 456 3

www.christlhof.it | christlhof@bfree.it

📍 S. Martino |
S. Leonardo | Plata

NR 3 | 4 | 6+4

♿ 450 m | 350 m | 100 m

🕒 1,5 h | 1,5 h | 1 h

📶 medio

☀️ Pasqua - fine X

🔑 in ottobre VE



(da Plata)

10 20 PUNTI



MALGA FARTLEIS ALM 1.470 m

.....
Sebastian e Anna Hueber, S. Martino

Cell. +39 339 776 939 6

«A l'aria gustata
con Berg»
«Pura qualità
di montagna»

📍 S. Martino, parcheggio
bivio Fartleis |
parcheggio masi Fartleis

NR E5+2B | 2

♿ ↑600 m ↓190 m | 350 m

🕒 3 h | 1 h

📶 medio

☀️ 01.05.-09.10.



(dal parcheggio masi Fartleis)

11 10 PUNTI



MALGA GOMPM ALM

1.800 m


Helmuth Gufler, Centroescursioni Hirzer

Tel. +39 0473 949 544


www.gompmalm.it


info@gompmalm.it





 stazione intermedia della funivia Hirzer | stazione a monte della funivia Hirzer

 4+5 | 40+50 40+50

 400 m | ↓150 m

 1,5 h | 30 min.

 medio | facile

 V - inizio XI



12 10 PUNTI



ALBERGO HAASHOF

1.536 m


Elisabeth Kralik, Videgg/Talle -

Centroescursioni Hirzer


Tel. +39 0473 949 509

www.haashof.it | info@haashof.it



 stazione intermedia della funivia Hirzer | stazione a monte della funivia Hirzer


 40a | 40


 100 m | ↓450 m

 1 h

 facile

 V-XI

 VE (VIII-XI nessun giorno d. rip.)

 26.12.-06.01. continuato gennaio + febbraio SA+DO



(dalla stazione intermedia)

13 10 PUNTI



MALGA HIRZERHÜTTE
TALLNER ALM

1.983 m

Fam. Kofler, Centroescursioni Hirzer
Cell. +39 330 515 900
www.hirzerhuette.com

- 📍 stazione intermedia della funivia Hirzer | stazione a monte della funivia Hirzer | seggiovia Grube
- NR 4+8+40 | 40 | 8a+40
- ♿ 580 m | 20 m | 180 m
- 🕒 2 h | 15 min. | 1 h
- 📶 medio | facile | facile
- ☀️ metà V - inizio XI



14 10 PUNTI



ALBERGO JAUFENBLICK

850 m

Fam. Gufler, S. Martino
Tel. +39 0473 641 027
www.gasthausjaufenblick.com
info@gasthausjaufenblick.com

- 📍 S. Martino | S. Leonardo
- NR 3 | 5
- ♿ 250 m | 150 m
- 🕒 45 min.
- 📶 facile
- ☀️ Domenica delle Palme - Ognissanti
- 🔑 VE



15 20 PUNTI



ALBERGO MAGDFELD

1.100 m

Fam. Ilmer, S. Martino

Cell. +39 338 486 502 1

Cell. +39 348 765 242 4

www.gasthaus-magdfeld.com | info@gasthaus-magdfeld.com

- S. Martino
- NR 4+24
- 500 m
- 1,5 h
- medio
- Pasqua - fine X
- LU
- DO



16 10 PUNTI



MALGA MAHDALM

2.000 m

Josef Mair, Centroescursioni Hirzer

Cell. +39 339 468 780 4



- stazione intermedia della funivia Hirzer | stazione a monte della funivia Hirzer | S. Martino, parcheggio Pfandler Hof
- NR 4 | 1+2b | 1+E5
- 600 m | 60 m | 950 m
- 2 h | 45 min. | 4 h
- medio | facile | impegnativo
- metà V - o6.11.



(dalla stazione a monte)

17 10 PUNTI



RISTORO NASERHOF 1.350 m

Berta Pichler-Schweigl, S. Martino

Cell. +39 348 933 470

Cell. +39 346 352 371 8

- 📍 S. Martino | Magdfeld
- NR 4+24+6a | 6a
- 🚶 750 m | 250 m
- 🕒 2 h | 50 min.
- 📶 medio | facile
- ☀️ Pasqua - XI
- 🔑 ME



(da Magdfeld)

18 20 PUNTI



MALGA PFANDLER ALM 1.350 m

Fam. Haller, S. Leonardo

Tel. +39 0473 641 841

- 📍 S. Martino, parcheggio Pfandler Hof | stazione a monte della funivia Hirzer
- NR E5
- 🚶 300 m | ↓650 m
- 🕒 45 min. | 3 h
- 📶 facile | medio
- ☀️ 01.05.-31.10.
- 🔑 VE



(dal Pfandler Hof)

19 10 PUNTI



OSTERIA CONTADINA PFEIFTAL 745 m

Fam. Pirpamer, S. Leonardo

Tel. +39 0473 641 288

Cell. +39 340 281 206 3

www.pfeiftal.it | info@pfeiftal.it

- 📍 S. Martino | S. Leonardo
- NR 1b o 1a | E5
- 🚶 145 m | 50 m
- 🕒 30 min. | 1 h
- 📶 facile
- ☀️ IV-XI
- 🔑 GI (VI-IX nessun giorno d. rip.)



(da S. Martino)

20 10 PUNTI



MALGA RESEGGER ALM 1.983 m

Fam. Pircher, Centroescursioni Hirzer

Cell. +39 349 074 672 2

www.resegger-alm.com

pircher.roland@rolmail.net

- 📍 stazione intermedia della funivia Hirzer | stazione a monte della funivia Hirzer | seggiovia Grube
- NR 4+5 | 40 | 2+5b o 8a+40
- 🚶 580 m | 20 m | 180 m
- 🕒 2 h | 15 min. | 1,5 h o 1 h
- 📶 medio | facile | facile
- ☀️ inizio V - inizio XI



21 20 PUNTI



MALGA VALSER ALM

1.960 m

Fam. Raich, S. Martino

Tel. +39 0473 476 215

Cell. +39 349 341 673 9

📍 Magdfeld, parcheggio
"Rappenhöfe"

NR 4a

🚶 750 m

🕒 2 h

📶 medio

☀️ VI-X

22 20 PUNTI



RISTORO VALTELEHOF

1.200 m

Marlies Marth, S. Martino

Tel. +39 0473 641 329

Cell. +39 346 823 264 5

www.valtelehof.com | info@valtelehof.com

📍 S. Martino

NR 7 0 4+24

🚶 600 m

🕒 1,5 h

📶 medio

☀️ fine II-XI





OSTERIA CONTADINA AUERHOF 1.350 m

.....

Fam. Pöll, Valtina

Tel. +39 0473 421 075

www.auerhof-walten.it

auerhof@bb44.it

📍 Valtina, parcheggio davanti all'albergo Alpenrose

NR 12

🚗 30 m

🕒 40 min.

📶 facile

☀️ I-XII

🔑 ME

(V-X nessun giorno d. rip.)





Seilbahn
Funivia

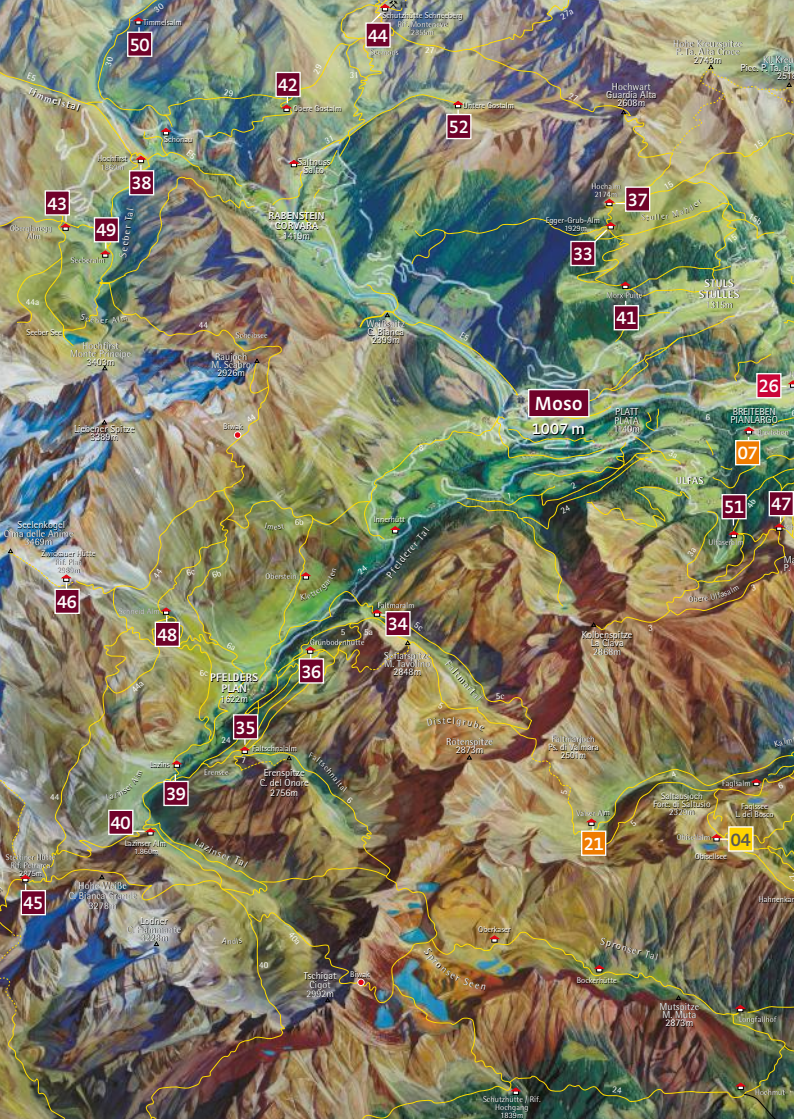
HIRZER



Herstellung G. Rammerer

ZER Wanderparadies Centro escursioni





50

44

42

52

38

43

49

37

33

41

Moso
1007 m

26

07

51

47

46

48

34

35

36

40

39

45

21

04

RABENSTEIN
CORVARA
3119m

Hochwart
Guarda Alta
2608m

STULS
STULLS
1818m

PLATT
PLATA
1740m

BREITEREN
PIANLARGO

ULFAS

PFELDERS
PLAN
1672m

Distelgrube

Rotenspitze
2873m

Hochwilde
C. Bianca
3278m

Lodner
Calmare
1423m

Mutsaitz
M. Muta
2873m

Schutzhütte | Rif.
Hochganz
1839m



S. Leonardo
693 m

S. Martino
597 m

Rifiano-Caines
504 m

**JAUFENPASS
PASSO GIOVO**
2097 m

**WALTEN
VALTINA**
1266 m

**PRENN
PRENIS**

**SCHWENSTEG
S. OISDLA**

**VERDINS
VERBINES**

VIDEGG

**Alpe Spizze
P. in Alpe
2738 m**

**Alpe Spizze
C. di Fagno
2566 m**

**Alpe Spizze
C. di Fagno
2781 m**

**Hornspizze
2695 m**

**Verdins
Plattenspizze
Lassa di Verdins
2675 m**

**Ifinger
Pizzo Ivigna
2581 m**

MERNO 3000
MERANO 2000

25 10 PUNTI



RISTORO FLECKNERHÜTTE 2.100 m

Roland Pixner, Valtina

Cell. +39 340 380 516 o

www.flecknerhuette.bz.it

info@flecknerhuette.bz.it

📍 Passo Giovo, tornante romana (l'ultimo tornante prima del Passo)

NR 12a

🚶 130 m

🕒 30 min.

📶 facile

☀️ metà VI - fine X

❄️ XII - Pasqua



26 10 PUNTI



OSTERIA CONTADINA HINTERBRUGGERHOF 800 m

Fam. Pixner, S. Martino

Tel. +39 0473 656 775

Cell. +39 346 679 728 8

paulpixner@gmail.com

📍 S. Leonardo

NR "Passerschluht" (1)

🚶 100 m

🕒 1 h

📶 facile

☀️ IV-XI

🔑 VE



27 10 PUNTI



MALGA JAUFEN ALM

1.850 m

Fam. Klotz, Valtina

Cell. +39 340 380 443 8

📍 Valtina, parcheggio davanti all'albergo Alpenrose

NR 17a+17b+17 o 17

🚗 600 m

🕒 1,5 h

📶 medio

☀️ V-X

🔑 LU (metà VI - metà IX nessun giorno d. rip.)



28 10 PUNTI



RISTORO SCHNITZERHOF

850 m

Fam. Raffl, S. Leonardo

Tel. +39 0473 656 938

📍 S. Leonardo

NR 13 | 12+11b

🚗 180 m

🕒 30 min. | 40 min.

📶 facile

☀️ V-XI



29 10 PUNTI



MALGA SEEBERGALM

1.740 m

Albert Frei, Valtina

Tel. +39 0473 562 127

Cell. +39 348 725 941 7

- Valtina, parcheggio Wanserhof
- 15 o 14+14a+15
- 350 m
- 1 h o 2 h
- facile o medio
- VI - metà IX

30 20 PUNTI



MALGA ST. ANNA PFISTRADALM

1.350 m

Fam. Raffl, S. Leonardo

Cell. +39 347 709 673 8

- S. Leonardo, parcheggio Schnitzer | Valtina, "Sagstatt"
- 13 | 12+13a+13
- 500 m | 300 m
- 1,5 h | 2 h
- medio
- metà V - metà X



(dal Schnitzer)

31 10 PUNTI



OSTERIA CONTADINA WANS 1.440 m

Fam. Haller, Valtina

Tel. +39 0473 421 707

- 📍 Valtina, parcheggio davanti all'albergo Alpenrose
- NR 12+14
- ♿ 120 m
- 🕒 1 h
- 📶 facile
- ☀️ I-XII
- 🔑 nessun giorno d. rip. (Ognissanti - Pasqua LU+MA)



32 10 PUNTI



MALGA WANSERALM 1.640 m

Evi Gufler, Valtina

Cell. +39 345 843 132 8

- 📍 Valtina, parcheggio Wanserhof
- NR 14
- ♿ 200 m
- 🕒 1 h
- 📶 facile
- ☀️ inizio VI-X



33 20 PUNTI



MALGA EGGER GRUB ALM 1.929 m

Christine e Martin, Stulles
Cell. +39 345 514 539 3
www.eggergrubalm.com
info@eggergrubalm.com

📍 Stulles | Passo giovo,
tornante romana
(l'ultimo tornante
prima del Passo)

NR 14 | 12a+12+15+14

♿ 620 m | ↑400 m ↓450 m

🕒 1h 45 min. | 4,5 h

📶 medio

☀️ 01.05.-06.11.

🌨️ SA, DO + giorni festivi,
continuato dal 26.12.16-
08.01.17, 25.02.-05.03.17
+ 13.-19.04.17



(da Stulles)

34 10 PUNTI



MALGA FALTMARALM 1.682 m

Michael Fischer, Plan
Cell. +39 347 523 097 5
Cell. +39 339 777 442 1
info@kolbenspitz.it

📍 albergo Bergkristall |
Plan

NR 9 | 5+5b

♿ 120 m | 350 m

🕒 30 min. | 2 h

📶 facile | medio

☀️ metà V - inizio X



(dall'albergo Bergkristall)

35 10 PUNTI



MALGA FALTSCHNALALM

1.871 m

Fam. Pixner, Plan

Cell. +39 340 826 125 2

- ☉ Plan | stazione a monte della funivia Grünboden Express
- NR 6 | sentiero panoramico (4)
- ⚙ 260 m | ↑120 m ↓250 m
- 🕒 50 min. | 1 h
- 📶 facile
- ☀ fine V - metà X



(da Plan)

36 10 PUNTI



MALGA GRÜNODENHÜTTE

2.000 m

Arthur Hofer, Plan

Tel. +39 0473 646 746

Cell. +39 333 142 142 0

- ☉ Plan
- NR 5+5b o 5a
- ⚙ 400 m
- 🕒 1 h 15 min. | 1 h
- 📶 medio
- ☀ metà VI - fine X
- 🔑 VE
- ❄ metà dicembre fino una settimana dopo Pasqua



(lungo la pista per slitte)

37 20 PUNTI



RIFUGIO HOCHALM

2.174 m

Fam. Gufler, Stulles

Cell. +39 348 411 036 2

www.schutzhuette-hochalm.com

f.gufler@gmx.net

📍 Stulles, Morx Puite |
Passo Giovo, tornante
romana (l'ultimo tornante
prima del Passo)

NR 14 | 12a+12+15

📏 630 m | ↑400 m ↓200 m

🕒 1,5 h | 4,5 h

📶 medio

☀️ inizio VI - fine X

❄️ 26.12.-06.01. su richiesta



38 10 PUNTI



ALBERGO HOCHFIRST

1.800 m

Fam. Lanthaler, Timmels

Tel. +39 0473 647 040

www.hochfirst.it

info@hochfirst.it

📍 Moso | Corvara

NR E5

📏 800 m | 400 m

🕒 3,5 h | 1,5 h

📶 medio

☀️ V-X



Escursioni nel Parco Naturale del Gruppo di Tessa in mezzo alle montagne alpine!

Con la cabinovia
Grünboden-Express
alla stazione a monte
in solo 3,18 minuti!



D'estate in funzione dal 18 giugno al 2 ottobre 2016 - Salvo variazioni!

Test internazionale Skiarea 2014/15

Risultati del test:

Montagna dell'avventura dell'anno 2015
Vincitore del trofeo d'innevamento
Gestore di funivie dell'anno 2015 - Alois „Luis“ Hofer
Vincitore del trofeo di sicurezza
Sigillo di qualità piste internazionale
6,0 punti su 6,0 possibili punti

ORO

La stazione a monte Grünboden è punto di partenza per uno dei sentieri più belli dell'Alta Val Passiria: **il sentiero panoramico da malga a malga** o a sinistra fino alla malga Faltmar o alla punta Sefiar.

- 3 luglio** Festa d'escursione panoramica
- 17 luglio** Festa musicale con "Radio Tirol" in piazza a Plan
- 15 agosto** Sagra del paese di Plan (festa nel tendone)
- settembre:** Ritorno del bestiame dall'alpeggio a Plan
- fine settembre:** Ritorno del bestiame dall'alpeggio a Zeppichl (Plan)



Associazione turistica Val Passiria
Ufficio Plan - Tel. 0473 646792



infopfelders@rolmail.net - www.pfelders.info

39 10 PUNTI



ALBERGO LAZINS

1.782 m

Fam. Pixner, Plan

Tel. +39 0473 646 777

gasthauslazins@gmail.com

- Plan
- NR 24 o 8
- 180 m
- 45 min.
- facile
- 2° weekend di V fino 02.11.
- LU (solo bassa stagione)
- Natale - Pasqua



40 10 PUNTI



MALGA LAZINSER ALM

1.860 m

Elisabeth Heel e Michael Raich, Plan

Tel. +39 0473 646 800

Cell. +39 340 898 927 0

- Plan
- NR 24 o 8
- 250 m
- 1h
- facile
- VI-X



41 10 PUNTI



RISTORO MORX PUITE 1.540 m

Ilse Hofer, Stulles

Cell. +39 349 805 198 2

- 📍 Stulles
- NR 14
- 🌲 200 m
- 🕒 40 min.
- 📶 facile
- ☀️ I-XII
- 🔑 LU



42 10 PUNTI



MALGA OBERE GOSTALM 1.990 m

Fam. Lanthaler, Reinstadler, Timmels

Cell. +39 349 312 222 2

Cell. +39 349 634 240 3

- 📍 strada per Passo Rombo, parcheggio "Platterköfl"
- NR 29b
- 🌲 350 m
- 🕒 45 min.
- 📶 facile
- ☀️ inizio VI - metà X



43 10 PUNTI



MALGA OBERGLANEGG ALM 2.062 m

Fam. Pixner, Timmels

Cell. +39 348 802 440 0

📍 strada per Passo Rombo, parcheggio Oberglanegg Alm | parcheggio Seeberalm

NR 43a | 20

🚶 40 m | 150 m

🕒 15 min. | 30 min.

📶 facile

☀️ VI-X



(dal parcheggio Oberglanegg)

44 20 PUNTI



RIFUGIO MONTENEVE 2.355 m

Fam. Widmann

Tel. +39 0473 647 045

www.monteneve.org

info@monteneve.org

📍 strada del Passo Rombo, ponte "Schneebergbrücke"

NR 31

🚶 690 m

🕒 1 h 45 min.

📶 medio

☀️ metà VI - metà X



45 30 PUNTI



RIFUGIO PETRARCA

2.875 m

Anna Christa Fontana, Plan

Tel. +39 0473 646 789

Cell. +39 347 874 280 5

www.13h.de | stettiner@13h.de

Al momento non sono possibili pernottamenti

-  Plan | Val di Fosse, Vorderkaser
-  NR 24
-  1.250 m | 1.150 m
-  4 h
-  impegnativo
-  VII-IX

46 30 PUNTI



RIFUGIO PLAN







2.979 m

Heinz Leitner, Plan

Tel. +39 0473 646 700

Cell. +39 392 555 766 2

www.zwickauerhuette.eu | zwickauer@13h.de

-  Plan
-  NR 6a
-  1.350 m
-  4 h
-  impegnativo
-  VII-IX





MALGA SCHATALM

1.850 m

Christl De Bastiani, Ulvas
Cell. +39 340 701 260 3

...grazie di cuore a tutti coloro che ci hanno nominato "Malga dell'Anno". Siamo contenti che anche VOI vi sentite a vostro agio come NOI.

- Arrosto di domenica
- Piatti per bambini
- Arrosto di selvaggina il 15 agosto
- Ogni mercoledì: "Riebl" – una frittata dolce a base di grano saraceno con marmellata di mirtilli rossi o salsa di mele cotte fatta in casa

Siamo felici di poter passare di nuovo una splendida estate sulla malga Schartalm!

Christl & Patrick con Felix e Toni
Paul & Maria Luise

📍 parcheggio Ulvas |
Christl

NR 2a+2b | 3

📶 380 m | 720 m

🕒 1 h 15 min. | 2,5 h

📶 medio

🌞 inizio VI-IX
11.-25.09. solo VE,
SA+DO aperto



48 20 PUNTI



MALGA SCHNEID ALM

2.159 m

Fam. Hofer, Plan

Cell. +39 333 521 142 1

heidihofer81@gmail.com



- Plan
- NR 6a
- 560 m
- 1,5 h
- medio
- metà VI - fine IX

49 10 PUNTI



MALGA SEEBERALM

1.847 m

Fam. Gufler, Timmels

Tel. +39 0473 647 041

Cell. +39 348 039 367 3



- strada per Passo Rombo, parcheggio Seeberalm | parcheggio Oberglanegg Alm | Corvara
- NR 20a | 43a+20+20a | 43
- 50 m | ↓220 m | 630 m
- 20 min. | 50 min. | 2 h 15 min.
- facile | facile | medio
- VI-X



(dal parcheggio Seeberalm)

50 10 PUNTI



MALGA TIMMELSALM

2.000 m

Fam. Gufler, Timmels

Tel. +39 0473 647 100

Cell. +39 340 499 554 5

auerkaringo@gmail.com



📍 strada per Passo Rombo, ponte "Timmelsbrücke"

NR 30

🚗 200 m

🕒 45 min.

📶 facile

☀️ metà VI - fine IX



Sportland.
attrezzatura e abbigliamento.
Tutto per la montagna!



Sport und Mode
SPORTLAND
St. Leonhard Pass. 0473/656780

51 10 PUNTI



MALGA ULFASERALM

1.601 m

Fam. Raich, Ulvas

Cell. +39 347 875 682 7

📍 parcheggio Ulvas |
Christl

NR 2a | 2+2a |
3 + Waalweg

♿ 100 m | ↑460 m ↓360 m |
470 m

🕒 30 min. | 2,5 h | 1,5 h

📶 facile | medio | medio

☀️ V-X



(dal parcheggio Ulvas)

52 10 PUNTI



MALGA UNTERE GOSTALM

1.854 m

Andreas Marth, Timmels

Cell. +39 389 879 602 4

Cell. +39 348 765 243 0

📍 strada per Passo
Rombo, ponte
"Schnebergbrücke"

NR 32

♿ 200 m

🕒 45 min.

📶 facile

☀️ metà VI - fine IX




MOUNTAINBUS

Usate anche il nostro mountainbus che Vi porta al Passo Rombo o a Vernurio, Magdfeld, Pfandlerhof e Ulvas. Informazioni presso gli uffici turistici.

CARTE GEOGRAFICHE

Prima di ogni camminata si consiglia di consultare le proprie carte geografiche appropriate. Noi consigliamo:



SEGNALE D' EMERGENZA

Speriamo che non ci sia la necessità per questo, ma è sempre meglio essere informati su tutto:

CHIAMATA DI SOCCORSO

Dare 6 volte un segnale al minuto (ogni 10 secondi); con la luce, riflettere la luce solare, gridare, battere su una roccia, sventolare un'indumento. 1 minuto di pausa, poi ripetere affinché ricevete una risposta.

RISPOSTA

3 volte al minuto (ogni 20 secondi)
segni visibili o udibili,
come una chiamata d'emergenza.



PASSAPORTO dell'escursionista



52 destinazioni escursionistiche e posti per timbrare nella Val Passiria

con 150 punti si riceve un distintivo per escursionisti
con 300 punti si riceve un documento

	Escursione con l'albergo (timbro dell'albergo)

gatore 30 punti

MuseumPasseier
MuseoPassiria

scoprire
l'AltaValPassiria
dall'interno...



archeologia_storia viva_stambecchi_uccelli_arrampicata_monteneve
suggerimento: usate i mezzi pubblici e conoscete il nuovo sentiero "Passerschluft"



aperto giornalmente
dalle ore 10 alle 18
chiuso di lunedì

Moso/paese

+39 0473 648529
www.bunker-mooseum.it